




# Uiterwaarden Wamel, Dreumel en Heerewaarden

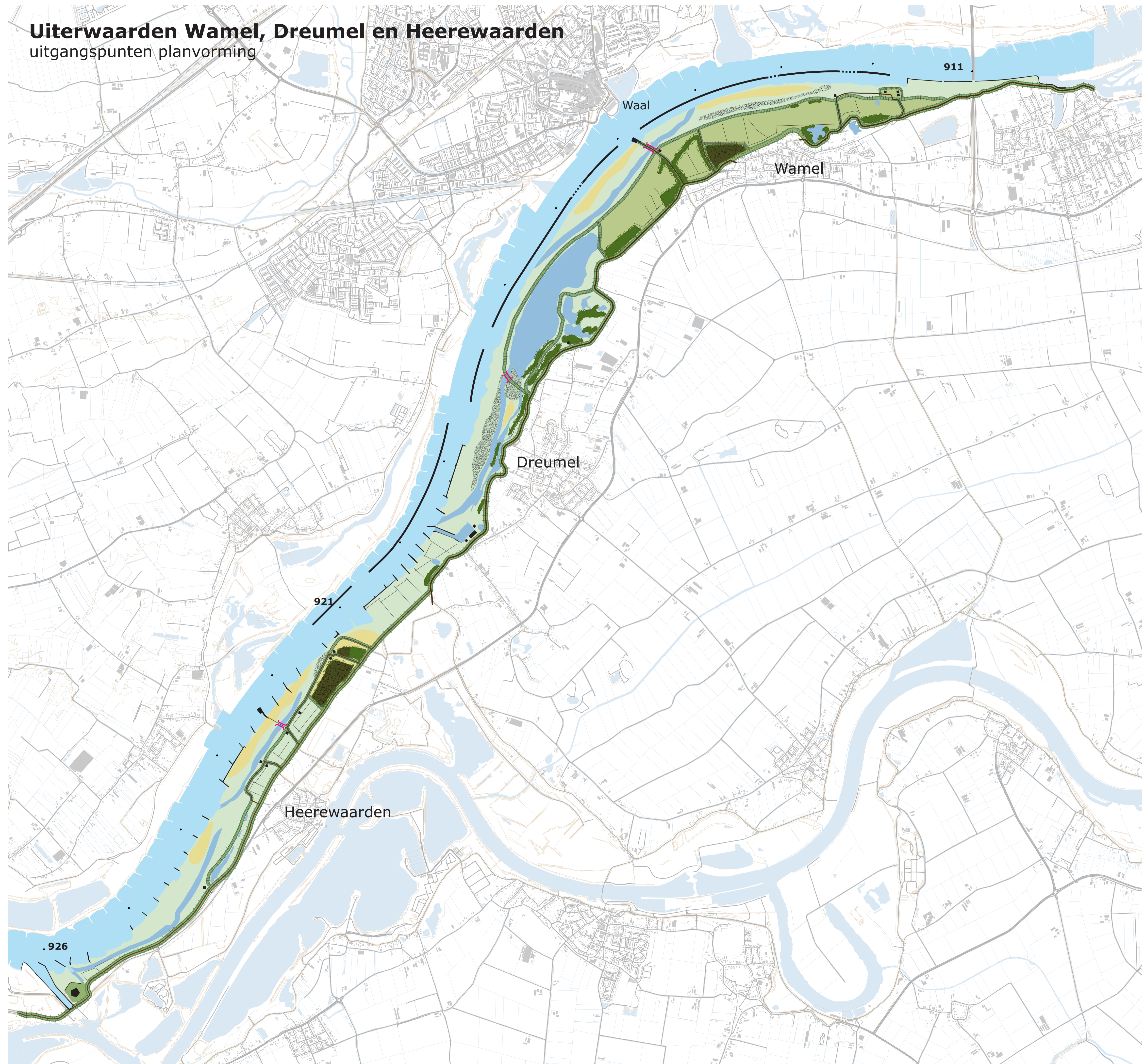
## uitgangspunten planvorming

### Legenda

-  water
  -  natuurlijk grasland
  -  bos (bestaand en nieuw)
  -  stroomdalgrasland
  -  agrarisch gebied
  -  verlaging maaiveld
  -  brug of duikerconstructie
- overige
-  bestaande dijk
  -  bestaande weg
  -  kribben en langsdammen
  -  rivierkilometers
  -  Fort St. Andries (bestaande situatie)
  -  woningen, gebouwen

0 500 1000 1500 2000 2500 meter

⬆️ Noord



# Uiterwaarden

## Wamel Dreumel Heerewaarden

