















provincie  Utrecht

### Legenda

-  Aanbrengen voetgangersbrug
-  Aanleg zoom-mantelvegetatie
-  Aanleggen hardhoutoobos
-  Aanleggen oeverzone
-  Aanvullen maaiveld (30 cm)
-  Aanvullen oever
-  Afplaggen
-  Bestrijding bereiklauw
-  Ontgraven maaiveld tbv drempel
-  Ontgraven moeras
-  Ontgraven open water/tichelputten
-  Opschonen moeras
-  Verwijderen bomen
-  Dempen watergang
-  Ontgraven watergang
-  Ontsteden oever
-  Onverharde wandelroute
-  Rivierhout

*Titel*  
Maatregelenkaart DO Lunenburgerwaard

*Project*  
Natuurontwikkeling Lunenburgerwaard Fase 1

*Datum*  
13-7-2020

*Opgesteld door*  
H. Kats

0 0,125 0,25 0,5 0,75 1 Kilometers

