


Schetsontwerp Stokebrandsweerd Eindbeeld

Legenda

KRW - scope

-  Ondiep, continue stromend water
-  Ontwikkeling strang
-  Duiker tbv doorstroom geul

Kansen / wensen

-  Behoud geïsoleerde plas (Amfibieën)
-  Behoud vogelgebied
-  Behoud stroomdalgrasland vegetatie
-  Behoud struweel- en knip-, -scheerhagen
-  Behoud zachthoutoobos
-  Behoud visoevers (sportvisserij)
-  Behoud struin / wandelroute
-  Behoud windmolen
-  Inpassing bestaand rivierhout

Terreindelen

-  Ooibos
-  Struweelhagen
-  Droogschraal grasland
-  Kruiden- & faunarijk grasland
-  Grasland
-  Rivier (IJssel)
-  Krib / langsdam
-  Slikkige oevers / strand
-  Ondiep water met vegetatie
-  Ondiep water (continue stromend)
-  Primaire waterkering
-  Vrijwaringszone winterdijk (100 m.)
-  Verharde weg / pad
-  Onverhard pad (struinp pad)

Realisatie nieuwe uitstroom +1,96 m. NAP
Incl. duiker, 2st. naast elkaar (afm. 2x3m.)
tbv toegang beheer/ recreanten

Behoud windmolen

Verwijderen voormalige duiker

Behoud struinroute

Behoud struweelhagen
L01.06 struweelhaag

Behoud visstek (sportvisserij)

Behoud geïsoleerde poelen
(amfibieën)

Behoud ooibos - ca 1,0 ha
N14.01 Rivier- en beekbegeleidend bos

Aanbreng bescherming brugpijlers

Ontwikkeling strang
Lengte: ca 495 meter

Behoud struweelhagen
L01.05 Knip- & scheerheg

Continue, ondiep stromend water (geul)
Lengte: ca 1400 meter

Aanbreng klimaatrobuuste duiker (afm. 2x3), 2 st. naast elkaar,
hoogte + 2,46 m. NAP met schotbalken tot OLR
tbv toegang beheersvoertuigen / recreanten

Inpassing bestaand rivierhout

Ontwerpoplossingen - KRW- OOST

Kaderrichtlijn water

datum: 04 mei 2023
schaal: 1: 10.000
papierformaat: A3



status: Schetsontwerp
versie: 0.6

getekend: T. Verschuren

Schetsontwerp Stokebrandsweerd KRW - Scope

Legenda

KRW - scope

-  Ondiep, continue stromend water
-  Ontwikkeling strang
-  Duiker tbv doorstroom geul

Realisatie nieuwe uitstroom +1,96 m. NAP
Incl. duiker, 2st. naast elkaar (afm. 2x3m.)
tbv toegang beheer/ recreanten

Behoud windmolen

Verwijderen voormalige duiker

Behoud struinroute

Behoud struweelhagen
L01.06 struweelhaag

Behoud visstek (sportvisserij)

Behoud geïsoleerde poelen
(amfibieën)

Behoud ooibos - ca 1,0 ha
N14.01 Rivier- en beekbegeleidend bos

Aanbreng bescherming brugpijlers

Ontwikkeling strang
Lengte: ca 495 meter

Behoud struweelhagen
L01.05 Knip- & scheerheg

Continue, ondiep stromend water (geul)
Lengte: ca 1400 meter

Aanbreng klimaatrobuuste duiker (afm. 2x3), 2 st. naast elkaar,
hoogte + 2,46 m. NAP met schotbalken tot OLR
tbv toegang beheersvoertuigen / recreanten

Inpassing bestaand rivierhout

Ontwerp oplossingen - KRW- OOST

Kaderrichtlijn water

datum: 04 mei 2023
schaal: 1: 10.000
papierformaat: A3

status: Schetsontwerp
versie: 0.6

getekend: T. Verschuren