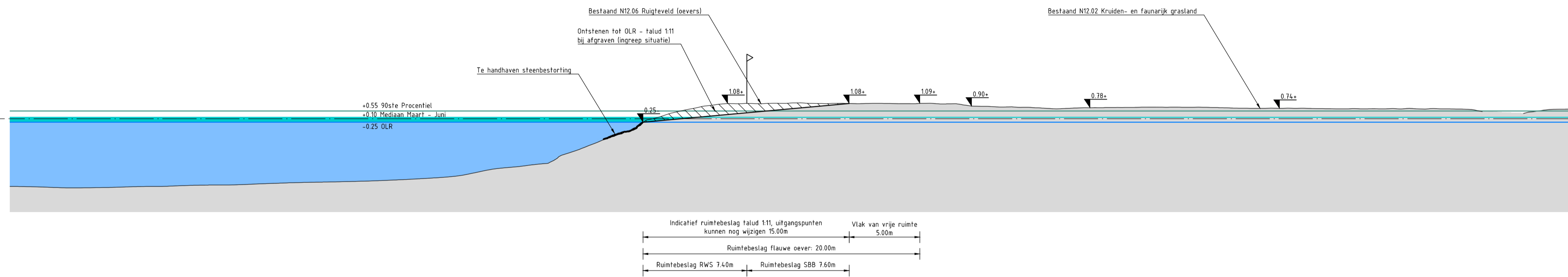
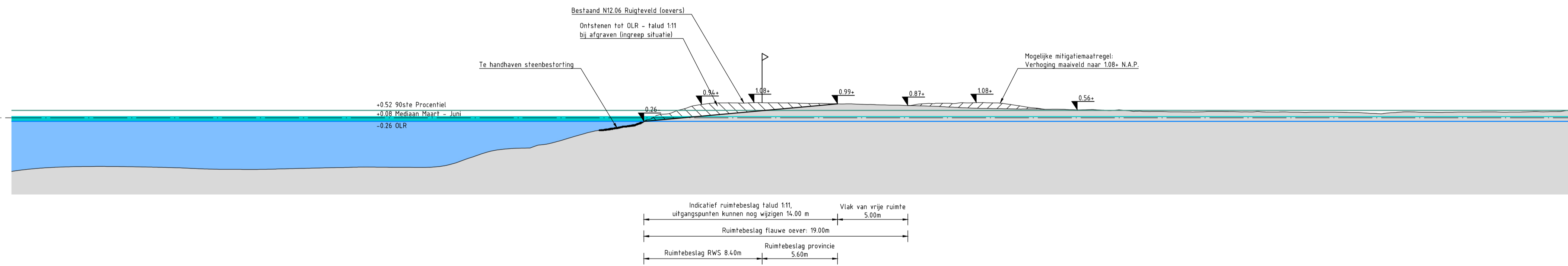


Overzichtsk kaart: Koppelerwaard  
SCHAAL 1 : 10.000

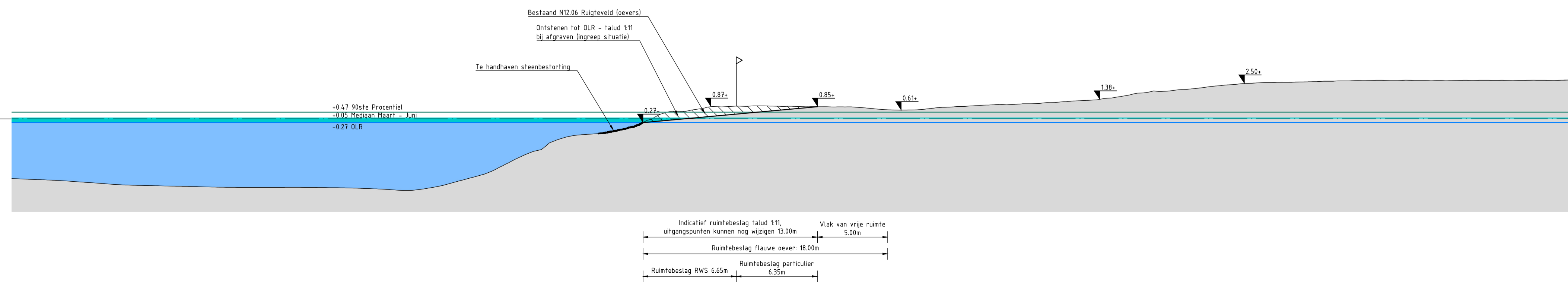
N.A.P. 0.00  
Dwarsprofiel A  
Schaal 1:200



N.A.P. 0.00  
Dwarsprofiel B  
Schaal 1:200



N.A.P. 0.00  
Dwarsprofiel C  
Schaal 1:200



Legenda

- Water tot hoogte OLR
- Water tot hoogte Mediaan
- Te ontgraven
- Mogelijke mitigatiemaatregel; verhogen maaierveld
- Nieuwe maaierveldslijn
- Bestaand maaierveld
- Waterlijn OLR
- Waterlijn mediaan maart - juni
- Waterlijn 90ste Procentiel
- Bestaande kadastrale grens

Maten in meters tenzij anders vermeld  
Materialen in millimeters  
Hoogtematen in meters t.o.v. N.A.P.

0 10 20 30 40m			
versie: 1.0	datum: 22-08-2023	omschrijving: DEFINITIEF	
Opdrachtgever:		Opdrachtnemer:	
SO Dwarsprofielen Koppelerwaard		regio	
KRW Oost Nederland		onderwerp	
Deelproject 46			
NVO Koppelerwaard		zaaknummer	
getekend: Ontwerper	22-08-2023	behoort bij:	schaal 1:200
gecontroleerd: Ontwerpleider	22-08-2023	blad 1 in 1 bladen	formaat A1
vrijgegeven: Deelprojectleider	22-08-2023	status DEFINITIEF	equipmentcode
vertrouwelijkheid	versie 1.0	docnr KRWO-TEK-SO-3_46-DP-0001	configuratie ID