Dwarsprofiel A: Uitsnede Dorperwaarden

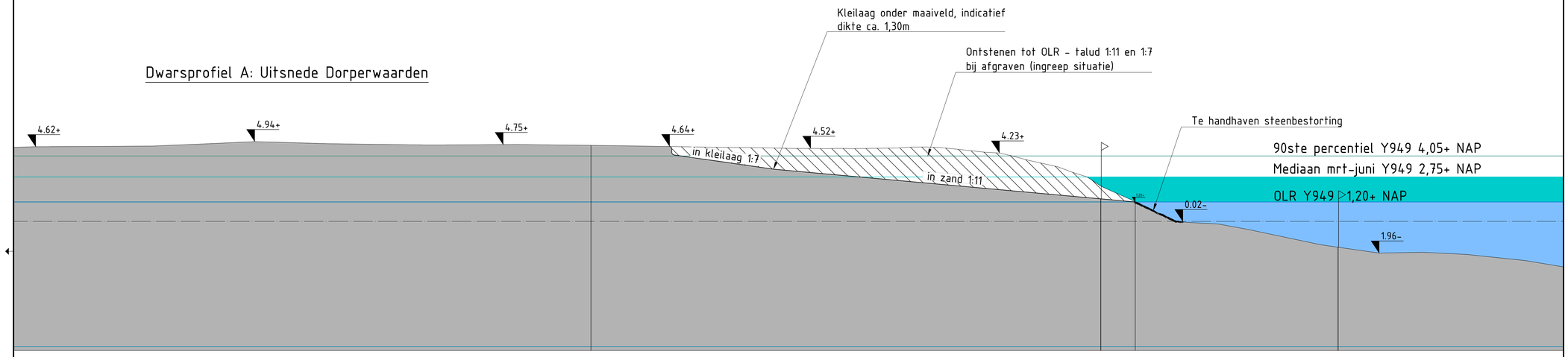

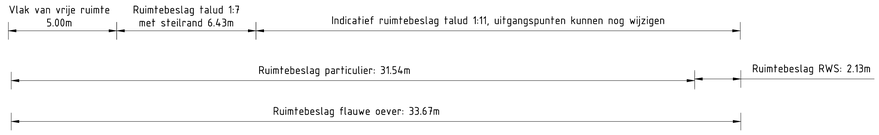

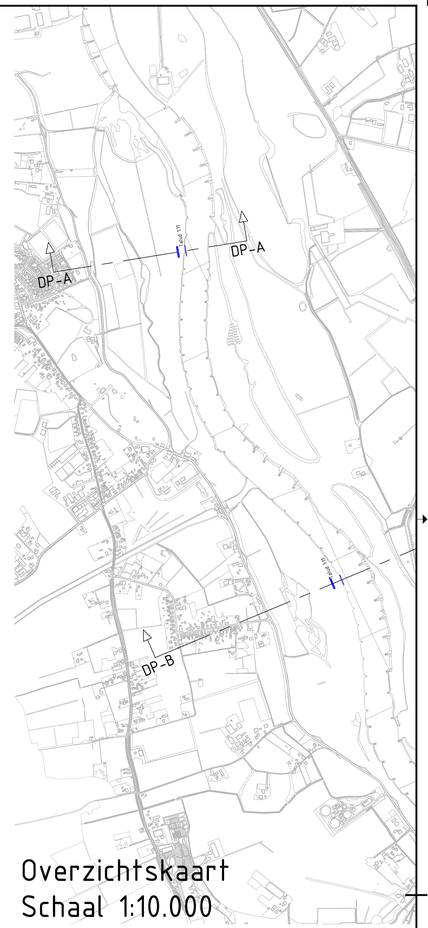

Overzichtskaart
Schaal 1:10.000

Dwarsprofiel B: Uitsnede Dorperwaarden

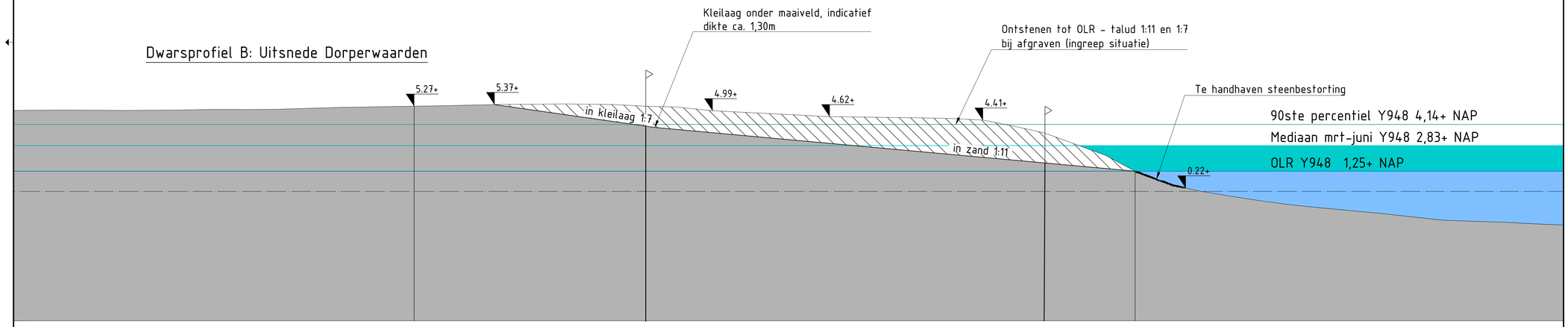

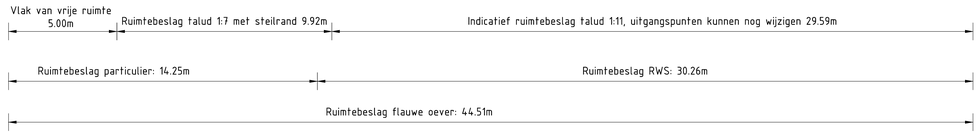

Legenda bestaande situatie

- +0.00m N.A.P lijn
- 90ste Procentiellijn
- Mediaanlijn
- OLR lijn
- Bestaande Maaiveldhoogtes in m NAP (AHN3)
- Te handhaven steenbestorting
- Demping grond

CONTROLE			
	TEKENAAR	CONTROLEUR	PROJECTLEIDER
DATUM PARAAF			

Maten in meters tenzij anders vermeld
Materialen in millimeters
Hoogtematen in meters t.o.v. N.A.P.

0 10 20 30 40m

versie: -	datum: -	omschrijving: -	
versie: 1.0	datum: 04-10-2023	omschrijving: DEFINITIEF	

Opdrachtgever: Rijkswaterstaat Ministerie van Infrastructuur en Waterstaat

Opdrachtnemer: BOSKALIS

SO Dwarsprofielen Dorperwaarden (Terwolde)	regio
KRW Oost Nederland Deelproject 28 Dorperwaarden (Terwolde) Dwarsprofiel	onderwerp
	zaaknummer
getekend Ontwerper 04-10-2023	schaal 1:100 behoort bij format A0
gecontroleerd Ontwerpleider 04-10-2023	blad 1 in 1 bladen equipmentcode
vrijgegeven Deelprojectleider 04-10-2023	status DEFINITIEF configuratie ID
vertrouwelijkheid	versie 1.0 docnr

BEWERKING

regnr

Dwarsprofielen Dorperwaarden (Terwolde)
SCHAAL 1 : 100