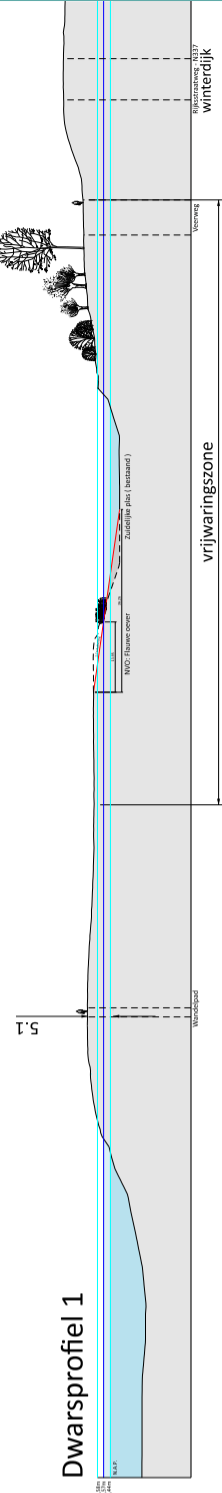
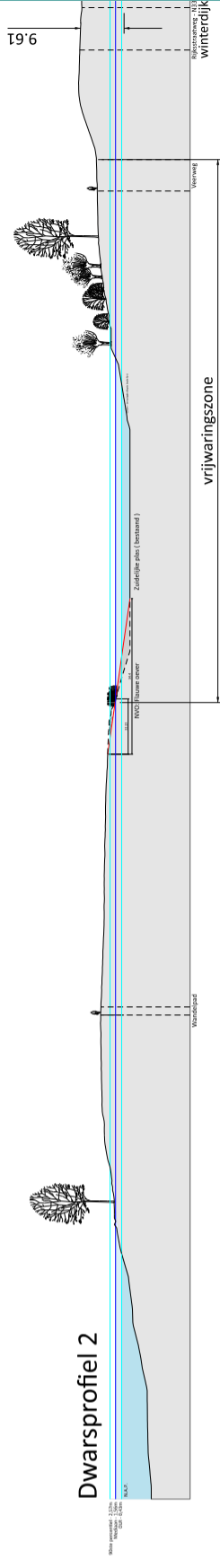


Disclaimer:

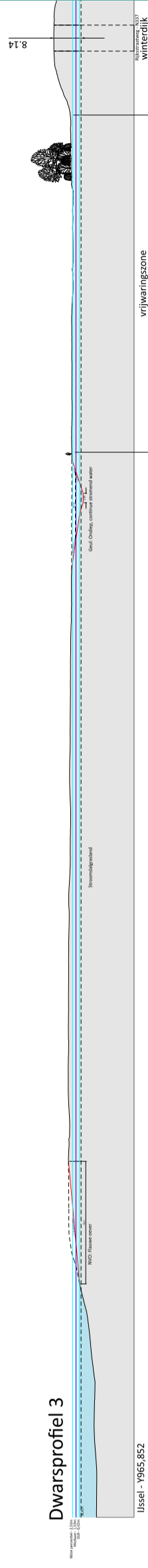
De oevers en de bodem van de plassen is niet geheel actueel en/of correct. De (bodem)hoogtes van de dwarsprofielen zijn gebaseerd op de AHN3 en onder het wateroppervlak de Baseline schematisatie Rijn-Ben018_5-v1. Door het samenvoegen van deze twee datasets kunnen op de overgangen onregelmatigheden in de vorm van steilranden ontstaan. De steilranden kunnen dus in de werkelijke situatie niet aanwezig zijn.



Dwarsprofiel 1

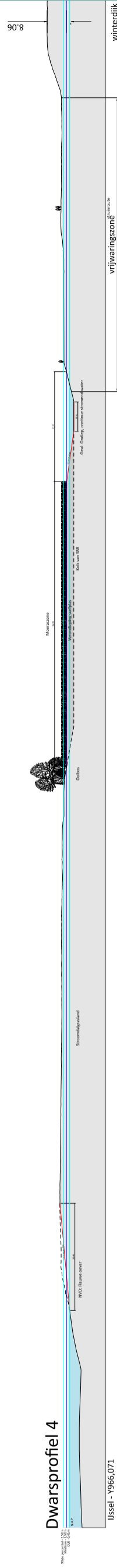


Dwarsprofiel 2



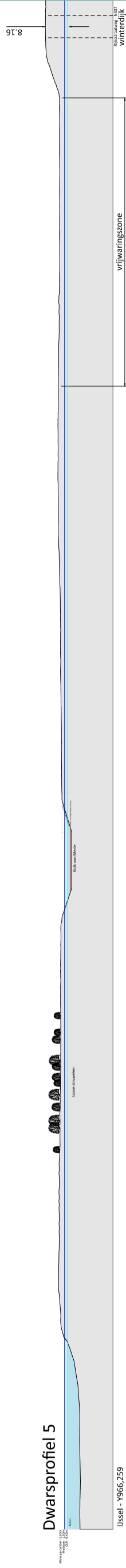
Dwarsprofiel 3

IJssel - Y965,852



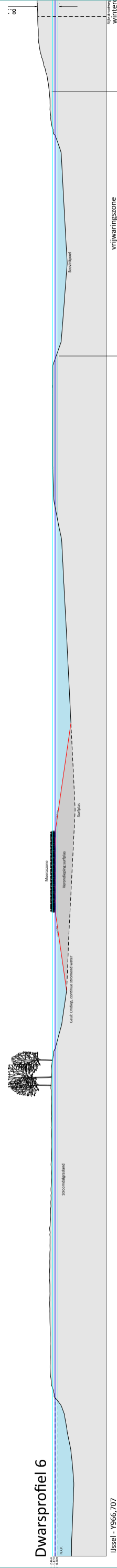
Dwarsprofiel 4

IJssel - Y966,071



Dwarsprofiel 5

IJssel - Y966,259



Dwarsprofiel 6

IJssel - Y966,707